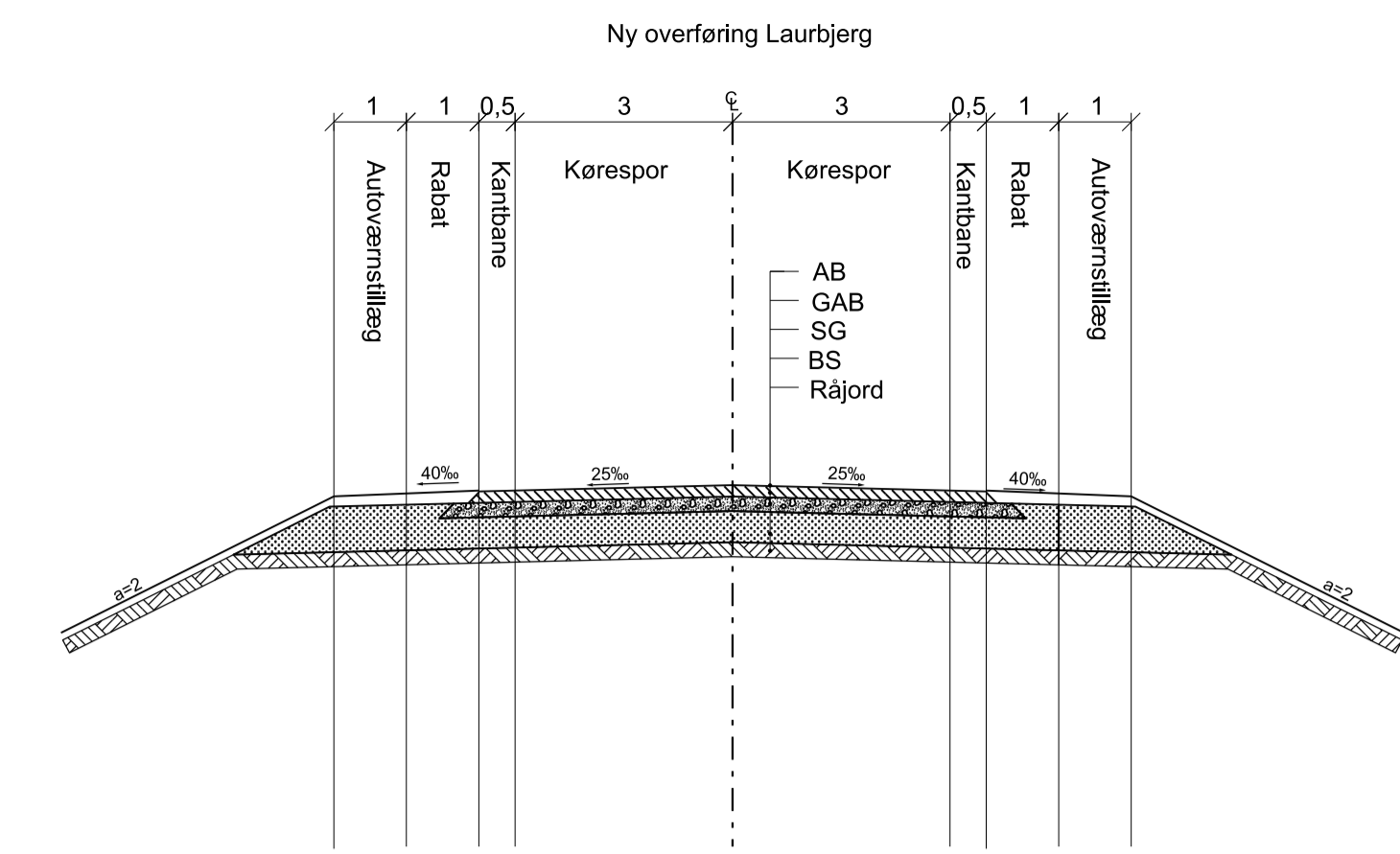
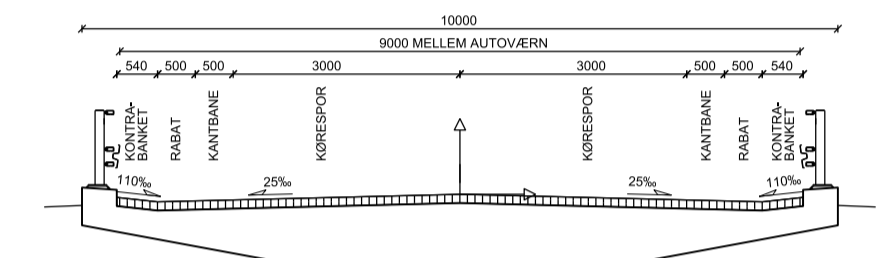




PLAN, 1:2000
0 100 200 m

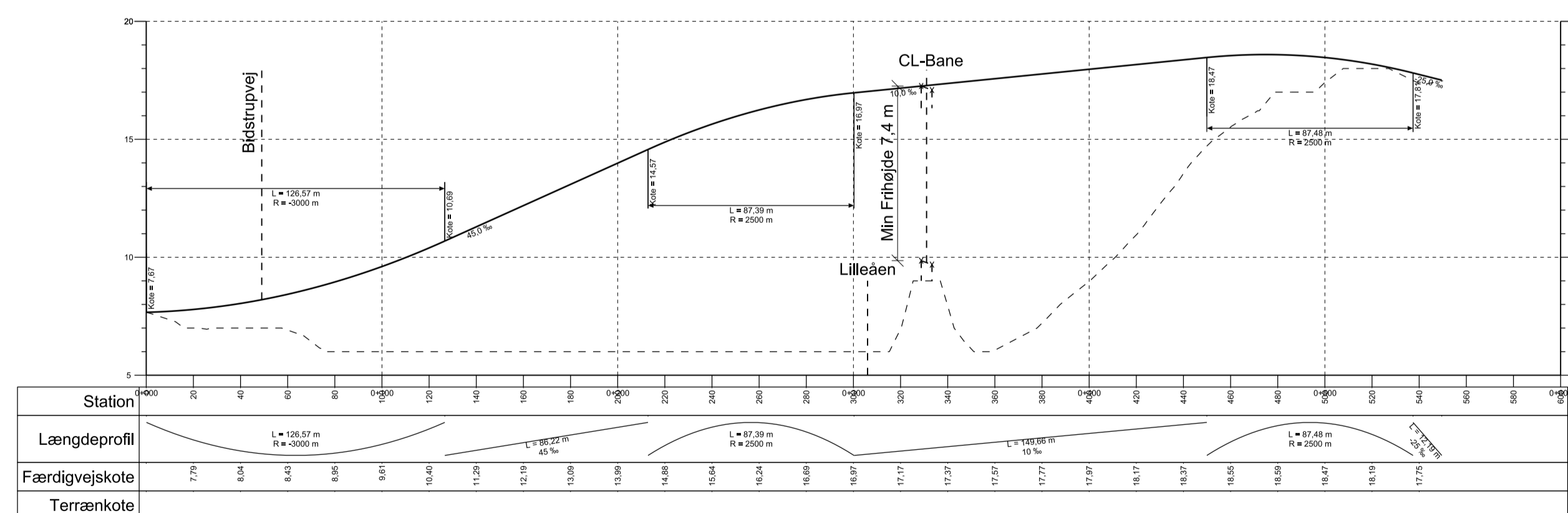


NORMALTVÆRPROFIL VEJ, 1:100



NORMALTVÆRPROFIL BRO, 1:100

Note:
Alle koordinater er i KP2000 DVR90
Alle mål er i meter med mindre andet er angivet



LÆNGDEPROFIL 1:2000 / 1:200

	Verificeret	Adresse	Projektering
	Afsløser	Banedanmark Amerika Plads 15 2100 København Ø	Rambøll Oluf Palmes Allé 22 DK-8200 Århus N RAMBOLL
1. udgave	Seneste udgave	Mål	Tegningsnavn
Dato og initialer	Dato og initialer	1:2000	Hasstighedsopgradering Aarhus - Hobro
Udarbejdet	03.06.2016 SMP	Enhed	Programfase
Kontrolleret	03.06.2016 MRS	m	Ny overføring, Laurbjerg
Godkendt	06.06.2016 APO		Plan, Længdeprofil og Tværprofil
© Copyright Banedanmark	Sprog	Udgave	Tegningsnr.
Dansk	Dansk	00.00	TRDKA_149630_TO_001
		06.06.2016	Side/af sider
			1/1